



SKIVEKOMMUNE

Skive - det er RENT LIV

RENT LIV - LØBET

Skive

5th of May 2019

7th edition

A part of "Raceweekend of Northwest Jutland"

TECHNICAL GUIDE

Organization

Race Manager: Per Baadsgaard

Race Director: Mogens Kristensen

Course Manager: Tonny Breiner

Caravan Manager: Tonny Breiner

Arena Manager: Per Baadsgaard

Secretariat: Annette Kjær Kristensen

Radio Connection: Tonni Breiner and Thomas Just

Radio Tour: Henning Knudsen

Photo Finish: Henrik Kristensen

Account Manager: Annette Kjær Kristensen

Race Doctor: Poul Hedevang Christensen

Data/Results: Willy Frederiksen

Speaker: Tommy Poulsen and Torben Joensen

Sound: Torben Martinussen

Commissaires

President of the commissaries panel: Michael Robb (UK)

Member of the commissaries panel: Ulf Herold-Jensen (DEN)

Member of the commissaries panel: Morten Messelt (NOR)

Member of the commissaries panel: Sanne Schmidt (DEN)

Member of the commissaries panel: Jens Ranneries (DEN)

Palmares

2013

1. Patrick Clausen (DEN) – Team CULT Energy
2. Remco Te Brake (NED) – Metec – TKH Continental Team
3. Gorik Gardeyn (BEL) – Dolcini Flanders

2014

1. Phil Bauhaus (GER) – Team Stölting
2. Alex Rasmussen (DEN) – Riwal Cycling Team
3. Rasmus Guldhammer (DEN) – Team TREFOR – Blue Water

2015

1. Alexander Kamp (DEN) – Team coloQuick
2. Håvard Blikra (NOR) – Team COOP – Øster Hus
3. Sondre Moen Hurum (NOR) – Kristiansand CK

2016

1. Johim Ariesen (NED) – Metec TKH Continental Team p/b Mantel
2. Erik Lahm (DEN) – Team Alkeborg Bornholm
3. Mads Würtz Schmidt (DEN) – Team TreFor

2017

1. Martin Toft Madsen (DEN) – BHS – Alkeborg Bornholm
2. Troels Rønning Vinther (DEN) – Riwal Platform Cycling Team
3. Torkil Veyhe (DEN) – coloQuick - CULT

2018

1. Rasmus Bøgh Wallin (DEN) – Team coloQuick
2. Andreas Stokbro Nielsen (DEN) – Riwal CeramicSpeed Cycling Team
3. Christoffer Lisson (DEN) – BHS – Alkeborg Bornholm

Rent Liv Løbet – Skive

5'th of May 2019

SPECIFIC REGULATIONS

ARTICLE 1. ORGANIZATION

The 7'th RENT LIV - Skive-løbet is organized by Vesthimmerland Pro Cycling, Skovvej 4, 9631 Gedsted, Denmark in association with Vesthimmerland CK and Team coloQuick under the regulations of the International Cycling Union. It is to be held on 5'th of May starting at 12.00 hrs.

ARTICLE 2. TYPE OF EVENT

The event, ME 1.2 is open to athletes of categories Men Elite and Men Under 23.

The event is entered on the UCI Europe Tour calendar.

The event is registered as a class 1.2 event. In conformity with the UCI rules, points are awarded as follows:
40 – 30 – 25 – 20 – 15 – 10 – 5 – 3 – 3 - 3 for the UCI ranking

ARTICLE 3. PARTICIPATION

As per article 2.1.005 of the UCI regulations, the event is open to the following teams:

- UCI professional continental teams of the country - UCI foreign professional continental teams (max. 2) - UCI continental teams - National teams - Regional and club teams.

As per article 2.2.003 of the UCI regulations, teams must be formed of minimum 4 and maximum 6 riders.

ARTICLE 4. RACE HEADQUARTERS

Racedirector: Mogens Kristensen, Skovvej4, 9631 Gedsted - + 45 40270829 – mk@mkevent.dk

The racequarter will be open from Saturday the 4'th of May 17.15 hrs. to 17.45 hrs. at Aars Hotel, Himmerlandsgade 111 9600 Aars. Telephone: +45 8787 3350.

The race headquarter will open again Sunday the 5'th of May from 10.30 hrs. to 11.45 hrs. and 16.40 hrs. to 17.30 hrs. located at the VIP Tent at Posthustorvet, 7800 Skive. Telephone: +45 2022 5599.

All drivers will have a meeting at 10:30 hrs. at the same address

Team representatives are requested to confirm their starters, license checkup and collect their start numbers at the race headquarter Saturday the 4'th of May 17.15 hrs. to 17.45.

The team managers meeting, organized in accordance with article 1.2.087 of the UCI regulations, in the presence of the Members of the Commissaires Panel, is scheduled for 17.45 hrs. on Saturday the 4'th of May at Aars Hotel, Himmerlandsgade 111, 9600 Aars. Telephone: +45 87873350.

ARTICLE 5. RADIO-TOUR

Race information will be broadcast on the following frequency: 165.300 MHz,

ARTICLE 6. NEUTRAL TECHNICAL SUPPORT

The neutral support is taken care of by means of 3 service cars – marked with streamers: NEUTRAL SERVICE
Be aware it is normal team cars just marked with the streamers – but they will act as Neutral Service.

Article 7. FINISHING TIME LIMITS

Any rider finishing in a time exceeding that of the winner by more than 8% shall not be placed. The time limit may, in exceptional circumstances, be increased by the Commissaires' Panel in agreement with the organizer.

ARTICLE 8. CLASSIFICATIONS

The following classification will be issued: individual

ARTICLE 9. PRIZES

The following prizes are awarded: The 20 first riders in individual classification

1. €2.425	6. €180	11. €60	16. €60
2. €1.210	7. €180	12. €60	17. €60
3. €610	8. €120	13. €60	18. €60
4. €305	9. €120	14. €60	19. €60
5. €240	10. €60	15. €60	20. €60

A grand total of € 6.010 will be awarded in prize money at the event.

As organizer of the race we are authorized through UCI regulations to collect 2 % of minimum prizes of the prize money paid to the riders

ARTICLE 10. ANTIDOPING

The UCI antidoping regulations are entirely applicable to the event.

The organizers expect Anti Doping Denmark will visit the race and some riders will be tested. The antidoping tests will take place at The Old Post Office, Posthustorvet, 7800 Skive.

ARTICLE 11. Awards ceremony

In accordance with article 1.2.112 of the UCI rules, the following riders must attend the official awards ceremony:

The first 3 of the event.

The riders will present themselves at the podium in a time limit of 10 minutes after crossing the finish line.

ARTICLE 12. PENALTIES

The UCI penalty scale is the only one applicable.

ARTICLE 13. HOSPITAL

Regionshospitalet Skive, Resenvej 25, 7800 Skive, tlf. 7844 0000

Emergency: 112

ARTICLE 14. PARKING

Parking for service cars, vans etc. at parking zone near Tværgade and Asylgade, 7800 Skive. There will be guides to help you.

ARTICLE 15. SCHEDULE

Feedingzone

At 81,3 km Landevejen and 116,8 km Ørslevklostervej, 7840 Højslev

Deviation for Team Managers cars at the finish

Straight at Ågade to Sdr. Boulevard and then right at Søndergade

Route and time schedule:

RENT LIV LØBET LONG ROUTE: <https://ridewithgps.com/routes/18781355>

Final laps: <https://ridewithgps.com/routes/18781296>

			Master Start	
0,0	↑	Lige ud	Start Vestergade	0,1
0,1	←	Venstre	Slotsgade	0,1
0,2	↑	Lige ud	Østertorv	0,1
0,3	←	Venstre	Ågade	0,4
0,7	↑	Lige ud	Ågade (v/Nordbanevej)	0,2
0,9	↑	Lige ud	Nørre Boulevard (v/Havnevej)	1,3
2,2	○↑	2. Vej	Nørre Boulevard (v/Resenvej)	0,3
2,5	○→	1. Vej	Furvej (højre svingbane ved rundkørsel)	0,4
2,9	↑	Lige ud	Furvej (v/Solsikkevej)	0,5
3,4	↑	Lige ud	Furvej (v/Kirkebyvej)	0,2
3,6	→	Højre	Furvej (rute 551)	1,7
5,3	↑	Lige ud	Pause før start (v/ 2,5-2,6 km-mrk)	

Start ved Furvej 32

				40 km/t	42 km/t	44 km/t	
0,0	↑	Lige ud	Furvej/Fur Landevej/Aakjærvej(rute 551) 4,700	4,7	12,15	12,15	12,15
4,7	→	Højre	Grønningvej	0,9	12,22	12,22	12,21
5,6	←	Venstre	Grønning Kirkevej	2,0	12,23	12,23	12,23
7,6	→	Højre	Aakjærvej	4,3	12,26	12,26	12,25
11,9	→	Højre	Sundsøvej	6,3	12,33	12,32	12,31
18,2	←	Venstre	Hvalpsundvej	3,1	12,42	12,41	12,40
21,3	→	Højre	Fjordvej	8,5	12,47	12,45	12,44

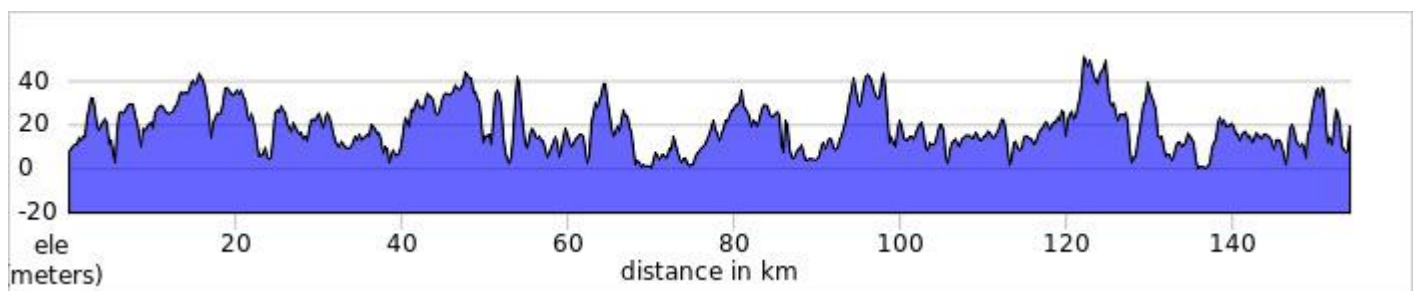
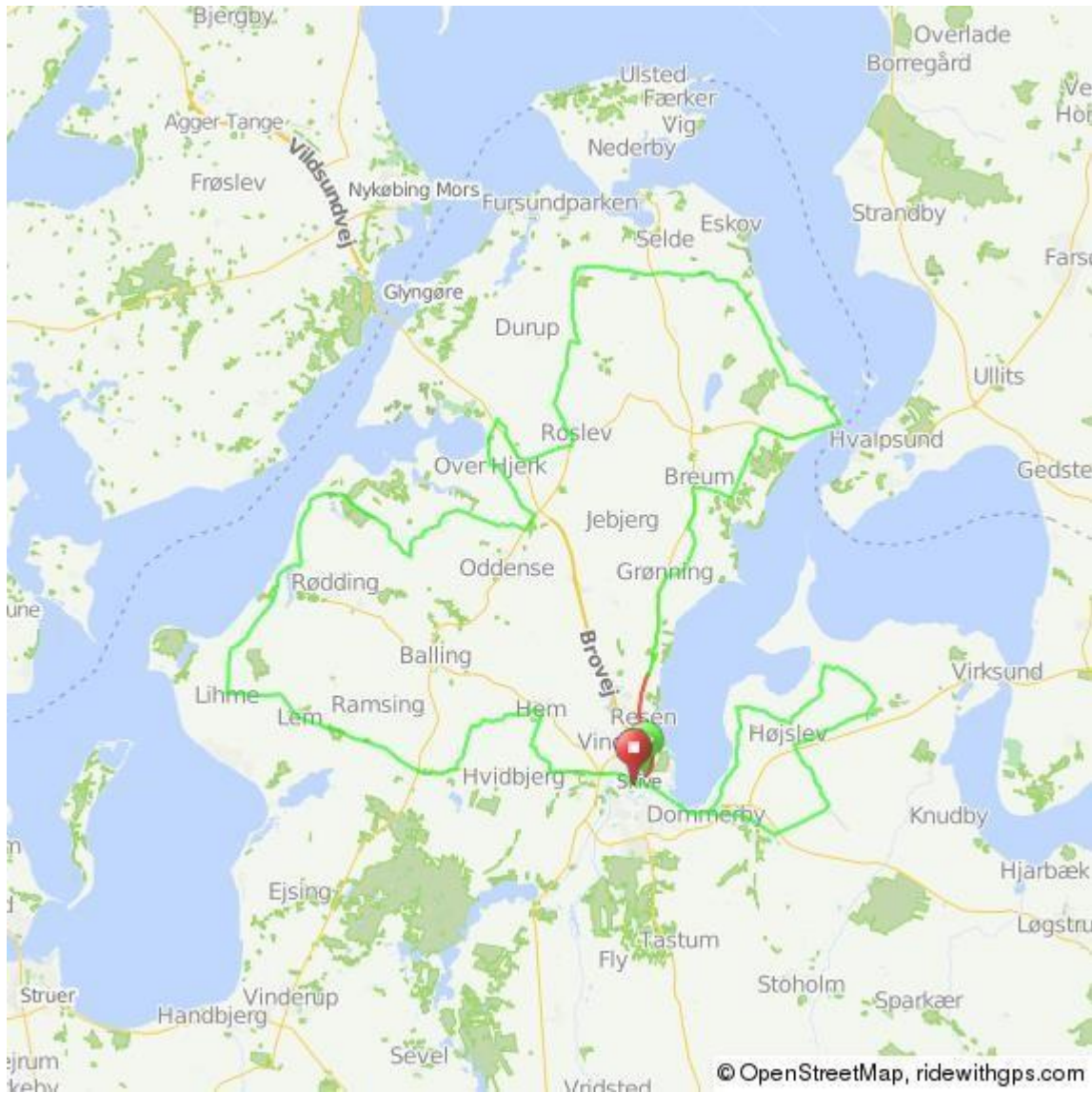
29,8	←	Venstre	Skivevej (zig-zag 20 m)	0,0	13,00	12,58	12,56
29,8	→	Højre	Batumvej / GI. Batumvej	0,5	13,00	12,58	12,56
30,3	↑	Lige ud	Batumvej / GI. Batumvej / Batumvej	3,1	13,01	12,58	12,56
33,4	↑	Lige ud	Åsted Byvej	0,7	13,05	13,03	13,01
34,1	←	Venstre	Åsted Byvej	0,2	13,06	13,04	13,02
34,3	↑	Lige ud	Bjergbyvej	2,8	13,07	13,04	13,02
37,1	→	Højre	Hegnetvej	0,3	13,11	13,08	13,06
37,4	←	Venstre	Tønderingvej	0,3	13,11	13,09	13,06
37,7	←	Venstre	Tønderingvej (NY omfartsvej)	3,8	13,12	13,09	13,07
41,5	←	Venstre	Sallingsundvej	0,6	13,18	13,15	13,12
42,1	→	Højre	Viumvej	0,5	13,18	13,15	13,13
42,6	→	Højre	Lodalvej	2,0	13,19	13,16	13,14
44,6	→	Højre	GL. Skivevej	0,1	13,22	13,19	13,16
44,7	↑	Lige ud	GL. Skivevej mod Hjerk (Vejskilt_drejet)	2,3	13,22	13,19	13,16
47,0	←	Venstre	Harrevigvej (nærmest "U-vending")	2,1	13,26	13,22	13,20
49,1	←	Venstre	Hjerk Kirkevej (GPS fejl siger Harrevigvej)	0,4	13,29	13,25	13,22
49,5	→	Højre	Skelsgaardvej	1,9	13,30	13,26	13,23
51,4	↑	Lige ud	Lysenvej	0,9	13,32	13,29	13,26
52,3	→	Højre	Saugstrupvej	0,7	13,34	13,30	13,27
53,0	→	Højre	Norvej	4,4	13,35	13,31	13,28
57,4	↑	Lige ud	Åbakken	2,1	13,41	13,37	13,34
59,5	→	Højre	Åbakken / Ginnerupvej	3,3	13,45	13,40	13,37
62,8	↑	Lige ud	Heden	2,9	13,50	13,45	13,41
65,7	→	Højre	Heden (Hold til højre)	2,7	13,54	13,49	13,45
68,4	→	Højre	Vadumvej/Aalbækvej	7,2	13,58	13,53	13,49
75,5	←	Venstre	Amtsvejen/Vester- /Østerbrogade/Landevejen	5,8	14,09	14,03	13,58
81,3	↑	Lige ud	Buffet / Langnings zone	3,8	14,18	14,11	14,06
85,1	○↑	2. Vej	Holstebrovej (v/Kjærgårdsholm)	1,7	14,23	14,17	14,11
86,8	←	Venstre	Rettrupvej	2,3	14,26	14,19	14,14
89,1	→	Højre	Dalgårdvej/Rettrupvej	0,1	14,29	14,22	14,17
89,2	←	Venstre	Brøndum Kirkevej	0,3	14,30	14,23	14,17
89,5	→	Højre	Hemvej / Brøndumvej	2,8	14,30	14,23	14,17
92,3	→	Højre	Krarupvej	3,2	14,34	14,27	14,21
95,5	←	Venstre	Holstebrovej	2,1	14,39	14,32	14,25
97,6	○↑	2. Vej	Holstebrovej (v/Ballingvej)	0,1	14,42	14,35	14,28
97,7	○→	1. Vej	Herningvej	2,2	14,42	14,35	14,28
99,9	○←	2. Vej	Ringvej Syd	3,2	14,46	14,38	14,31
103,1	○↑	2. Vej	Ringvej Syd	4,4	14,50	14,42	14,36
107,5	○↑	2. Vej	Ringvej Syd	0,4	14,57	14,49	14,42
107,9	○→	1. Vej	Ny Viborgvej	1,8	14,58	14,49	14,42
109,7	○↑	2. Vej	Ny Viborgvej (v/Østerrisvej)	1,1	15,00	14,52	14,45
110,8	←	Venstre	Vinkelvej	1,1	15,02	14,53	14,46
111,9	↑	Lige ud	Vasehøjvej	1,4	15,03	14,55	14,48
113,3	←	Venstre	Overmarksvej (Følg til venstre-grus lige ud)	2,8	15,05	14,57	14,50
116,1	↑	Lige ud	Overmarksvej (krydser Hobrovej)	0,3	15,10	15,02	14,53
116,4	→	Højre	Ørslevklostervej	0,4	15,10	15,02	14,54
116,8	↑	Lige ud	Buffet / Langnings zone	3,7	15,11	15,03	14,54
120,5	←	Venstre	Bådsgårdsvej	3,1	15,16	15,08	14,59
123,6	←	Venstre	Lundøvej (skærer hjørne af)	3,2	15,21	15,13	15,04

126,7	→	Højre	Pallesdamvej	2,6	15,26	15,17	15,08
129,3	←	Venstre	Stårupvej (skarpt sving og bagud)	0,9	15,29	15,21	15,12
130,2	→	Højre	Stårupvej (Hold til højre i Y)	4,3	15,31	15,22	15,13
134,5	←	Venstre	Viborgvej (Gl. Viborgvej)	0,7	15,37	15,28	15,19
135,2	○→	1. Vej	Ringvej Syd	4,4	15,38	15,29	15,20
139,6	○↑	2. Vej	Ringvej Syd	3,2	15,45	15,36	15,26
142,8	○→	1. Vej	Herningvej	2,2	15,50	15,40	15,30
145,0	○←	3. Vej	Holstebrovej (v/Herningvej)	0,1	15,53	15,43	15,33
145,1	○→	1. Vej	Ballingvej	0,2	15,53	15,43	15,33
145,3	→	Højre	Bakkedraget	1,2	15,53	15,44	15,34
146,5	→	Højre	Vindevej	0,9	15,55	15,45	15,35
147,4	←	Venstre	Norgaardsvej	0,3	15,56	15,47	15,36
147,7	→	Højre	Jyllandsgade	0,6	15,57	15,47	15,37
148,3	↑	Lige ud	Havnevej	0,5	15,58	15,48	15,38
148,8	→	Højre	Ågade	0,2	15,59	15,49	15,38
149,0	↑	Lige ud	Ågade	0,4	15,59	15,49	15,39
149,4	→	Højre	Østertorv	0,1	15,59	15,50	15,39
149,5	↑	Lige ud	Slotsgade	0,1	16,00	15,50	15,39
149,6	↑	Lige ud	Tværgade	0,1	16,00	15,50	15,39
149,7			Passerer målstregen 1. gang	0,0	16,00	15,50	15,40
149,7	↑	Lige ud	Reberbanen	0,3	16,00	15,50	15,40
150,0	↑	Lige ud	Møllegade	0,3	16,01	15,50	15,40
150,3	↑	Lige ud	Holstebrovej	0,9	16,01	15,51	15,40
151,2	○↑	2. Vej	Holstebrovej (v/Vester Fælled Vej)	0,2	16,03	15,52	15,42
151,4	○↑	2. Vej	Holstebrovej (v/Herningvej)	0,1	16,03	15,52	15,42
151,5	○→	1. Vej	Ballingvej	0,2	16,03	15,53	15,42
151,7	→	Højre	Bakkedraget	1,2	16,03	15,53	15,42
152,9	→	Højre	Vindevej	0,9	16,05	15,55	15,44
153,8	←	Venstre	Norgaardsvej	0,3	16,06	15,56	15,45
154,1	→	Højre	Jyllandsgade	0,6	16,07	15,56	15,46
154,7	↑	Lige ud	Havnevej	0,5	16,08	15,57	15,46
155,2	→	Højre	Ågade	0,2	16,09	15,58	15,47
155,4	↑	Lige ud	Ågade	0,4	16,09	15,58	15,47
155,8	→	Højre	Østertorv	0,1	16,09	15,59	15,48
155,9	↑	Lige ud	Slotsgade	0,1	16,10	15,59	15,48
156,0	↑	Lige ud	Tværgade	0,1	16,10	15,59	15,48
156,1	↑	Lige ud	Passerer målstregen 2. gang.		16,10	15,59	15,48
156,1	↑	Lige ud	Reberbanen	0,3	16,10	15,59	15,48
156,4	↑	Lige ud	Møllegade	0,3	16,10	16,00	15,49
156,7	↑	Lige ud	Holstebrovej	0,9	16,11	16,00	15,49
157,6	○↑	2. Vej	Holstebrovej (v/Vester Fælled Vej)	0,2	16,12	16,02	15,50
157,8	○↑	2. Vej	Holstebrovej (v/Herningvej)	0,1	16,12	16,02	15,51
157,9	○→	1. Vej	Ballingvej	0,2	16,13	16,02	15,51
158,1	→	Højre	Bakkedraget	1,2	16,13	16,02	15,51
159,3	→	Højre	Vindevej	0,9	16,15	16,04	15,53
160,2	→	Venstre	Norgaardsvej	0,3	16,16	16,05	15,54
160,5	←	Højre	Jyllandsgade	0,6	16,17	16,06	15,54
161,1	↑	Lige ud	Havnevej	0,5	16,17	16,07	15,55
161,6	→	Højre	Ågade	0,2	16,18	16,07	15,56
161,8	↑	Lige ud	Ågade	0,4	16,18	16,08	15,56
162,2	→	Højre	Østertorv	0,1	16,19	16,08	15,57
162,3	↑	Lige ud	Slotsgade	0,1	16,19	16,08	15,57

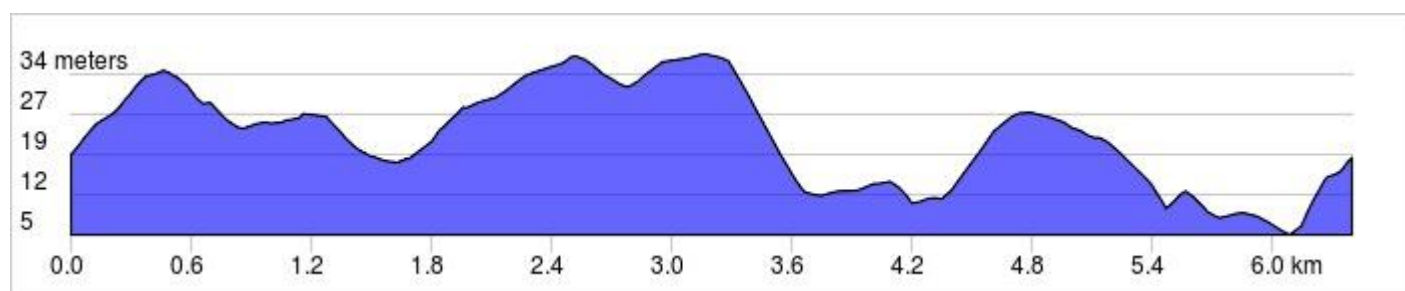
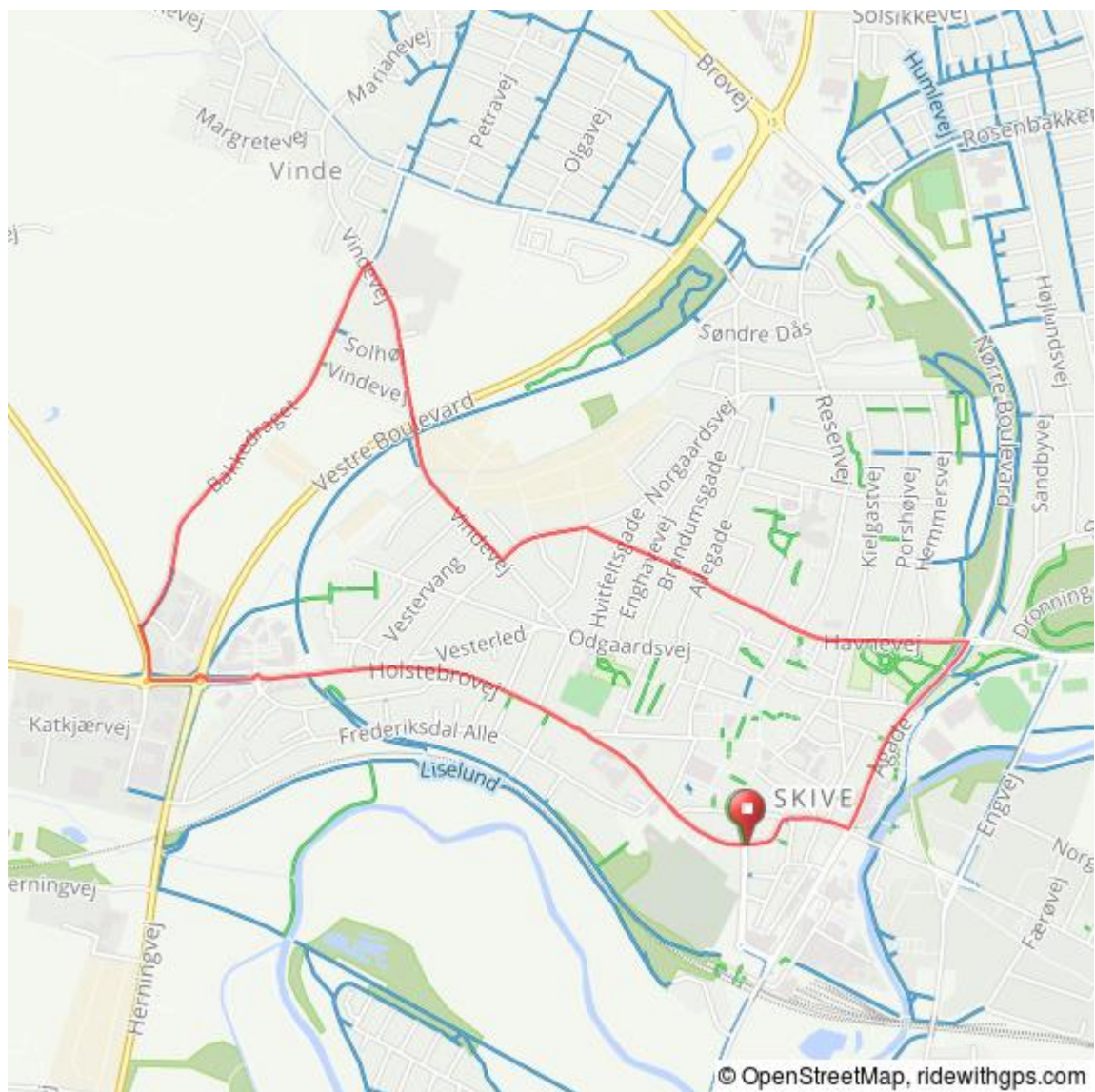
162,4	↑	Lige ud	Tværgade	0,1	16,19	16,09	15,57
162,5	↑	Lige ud	Passerer målstregen 3. gang.		16,20	16,09	15,57
162,5	↑	Lige ud	Reberbanen	0,3	16,20	16,09	15,57
162,8	↑	Lige ud	Møllegade	0,3	16,20	16,09	15,57
163,1	↑	Lige ud	Holstebrovej	0,9	16,20	16,10	15,58
164,0	○↑	2. Vej	Holstebrovej (v/Vester Fælled Vej)	0,2	16,22	16,11	15,59
164,2	○↑	2. Vej	Holstebrovej (v/Herningvej)	0,1	16,22	16,11	15,59
164,3	○→	1. Vej	Ballingvej	0,2	16,22	16,11	16,00
164,5	→	Højre	Bakkedraget	1,2	16,23	16,12	16,00
165,7	→	Højre	Vindevej	0,9	16,24	16,13	16,02
166,6	←	Venstre	Norgaardsvej	0,3	16,26	16,15	16,03
166,9	→	Højre	Jyllandsgade	0,6	16,26	16,15	16,04
167,5	↑	Lige ud	Havnevej	0,5	16,27	16,16	16,04
168,0	→	Højre	Ågade	0,2	16,28	16,17	16,05
168,2	↑	Lige ud	Ågade	0,4	16,28	16,17	16,05
168,6	→	Højre	Østertorv	0,1	16,29	16,17	16,06
168,7	↑	Lige ud	Slotsgade	0,1	16,29	16,18	16,06
168,8	↑	Lige ud	Tværgade	0,1	16,29	16,18	16,06
168,9	↑	Lige ud	Passerer målstregen 4. gang.		16,29	16,18	16,06
168,9	↑	Lige ud	Reberbanen	0,3	16,29	16,18	16,06
169,2	↑	Lige ud	Møllegade	0,3	16,30	16,18	16,07
169,5	↑	Lige ud	Holstebrovej	0,9	16,30	16,19	16,07
170,4	○↑	2. Vej	Holstebrovej (v/Vester Fælled Vej)	0,2	16,31	16,20	16,08
170,6	○↑	2. Vej	Holstebrovej (v/Herningvej)	0,1	16,32	16,20	16,09
170,7	○→	1. Vej	Ballingvej	0,2	16,32	16,20	16,09
170,9	→	Højre	Bakkedraget	1,2	16,32	16,21	16,09
172,1	→	Højre	Vindevej	0,9	16,34	16,22	16,11
173,0	←	Venstre	Norgaardsvej	0,3	16,35	16,24	16,12
173,3	→	Højre	Jyllandsgade	0,6	16,36	16,24	16,12
173,9	↑	Lige ud	Havnevej	0,5	16,37	16,25	16,13
174,4	→	Højre	Ågade	0,2	16,37	16,26	16,14
174,6	↑	Lige ud	Ågade	0,4	16,38	16,26	16,14
175,0	→	Højre	Østertorv	0,1	16,38	16,27	16,15
175,1	↑	Lige ud	Slotsgade	0,1	16,38	16,27	16,15
175,2	↑	Lige ud	Tværgade	0,1	16,39	16,27	16,15
175,3	↑	Lige ud	Passerer målstregen 5. gang.		16,39	16,27	16,15
175,3	↑	Lige ud	Reberbanen	0,3	16,39	16,27	16,15
175,6	↑	Lige ud	Møllegade	0,3	16,39	16,27	16,15
175,9	↑	Lige ud	Holstebrovej	0,9	16,40	16,28	16,16
176,8	○↑	2. Vej	Holstebrovej (v/Vester Fælled Vej)	0,2	16,41	16,29	16,17
177,0	○↑	2. Vej	Holstebrovej (v/Herningvej)	0,1	16,41	16,29	16,17
177,1	○→	1. Vej	Ballingvej	0,2	16,41	16,30	16,17
177,3	→	Højre	Bakkedraget	1,2	16,42	16,30	16,18
178,5	→	Højre	Vindevej	0,9	16,44	16,32	16,19
179,4	←	Venstre	Norgaardsvej	0,3	16,45	16,33	16,21
179,7	→	Højre	Jyllandsgade	0,6	16,45	16,33	16,21
180,3	↑	Lige ud	Havnevej	0,5	16,46	16,34	16,22
180,8	→	Højre	Ågade	0,2	16,47	16,35	16,23
181,0	↑	Lige ud	Ågade	0,4	16,47	16,35	16,23
181,4	→	Højre	Østertorv	0,1	16,48	16,36	16,23
181,5	↑	Lige ud	Slotsgade	0,1	16,48	16,36	16,23
181,6	↑	Lige ud	Tværgade	0,1	16,48	16,36	16,24

181,7	↑	Lige ud	Passerer målstregen 6. gang.		16,48	16,36	16,24
181,7	↑	Lige ud	Reberbanen	0,3	16,48	16,36	16,24
182,0	↑	Lige ud	Møllegade	0,3	16,49	16,37	16,24
182,3	↑	Lige ud	Holstebrovej	0,9	16,49	16,37	16,25
183,2	○↑	2. Vej	Holstebrovej (v/Vester Fælled Vej)	0,2	16,51	16,38	16,26
183,4	○↑	2. Vej	Holstebrovej (v/Herningvej)	0,1	16,51	16,39	16,26
183,5	○→	1. Vej	Ballingvej	0,2	16,51	16,39	16,26
183,7	→	Højre	Bakkedraget	1,2	16,51	16,39	16,26
184,9	→	Højre	Vindevej	0,9	16,53	16,41	16,28
185,8	←	Venstre	Norgaardsvej	0,3	16,54	16,42	16,29
186,1	→	Højre	Jyllandsgade	0,6	16,55	16,42	16,30
186,7	↑	Lige ud	Havnevej	0,5	16,56	16,43	16,31
187,2	→	Højre	Ågade	0,2	16,57	16,44	16,31
187,4	↑	Lige ud	Ågade	0,4	16,57	16,44	16,32
187,8	→	Højre	Østertorv	0,1	16,57	16,45	16,32
187,9	↑	Lige ud	Slotsgade	0,1	16,58	16,45	16,32
188,0	↑	Lige ud	Tværgade	0,1	16,58	16,45	16,32
188,1	↑	Lige ud	MÅL		16,58	16,45	16,32

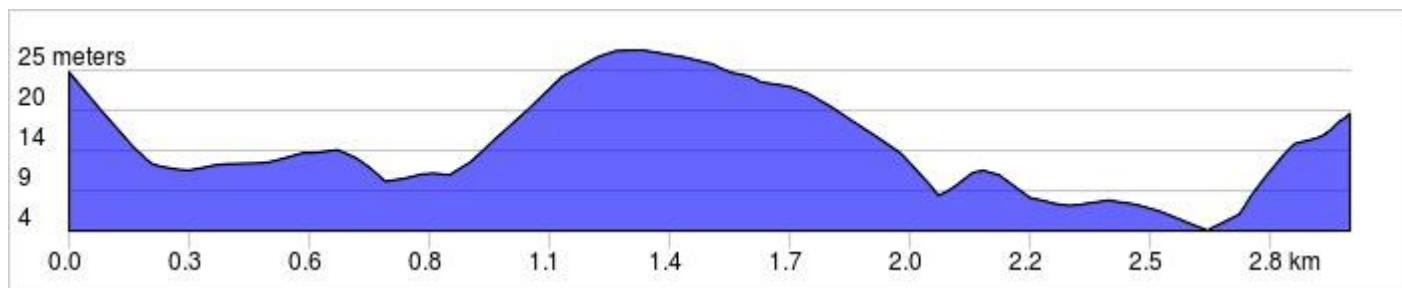
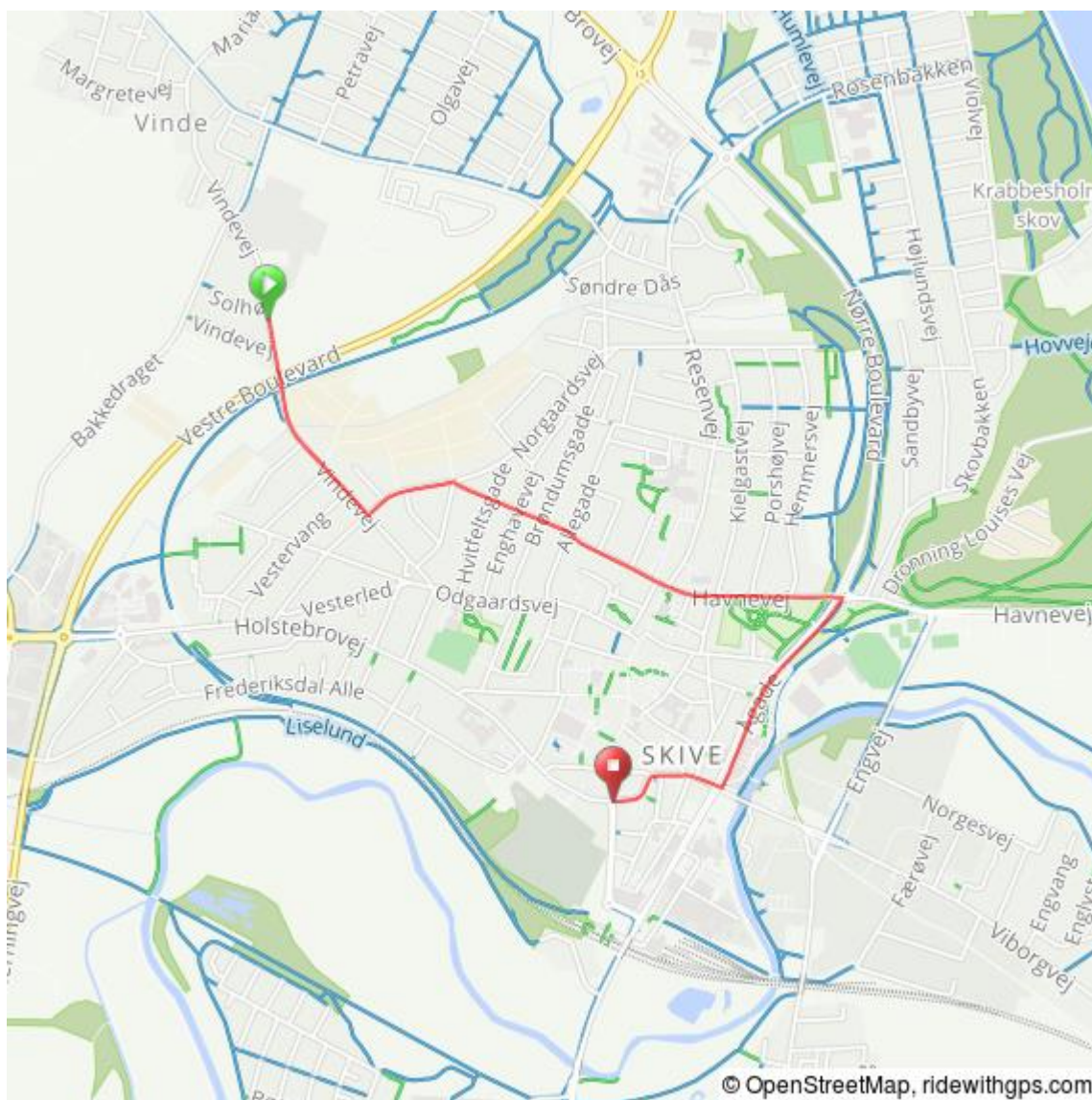
ARTICLE 16. MAP AND PROFILES



The Last 6,3 km (The last 6 rounds)

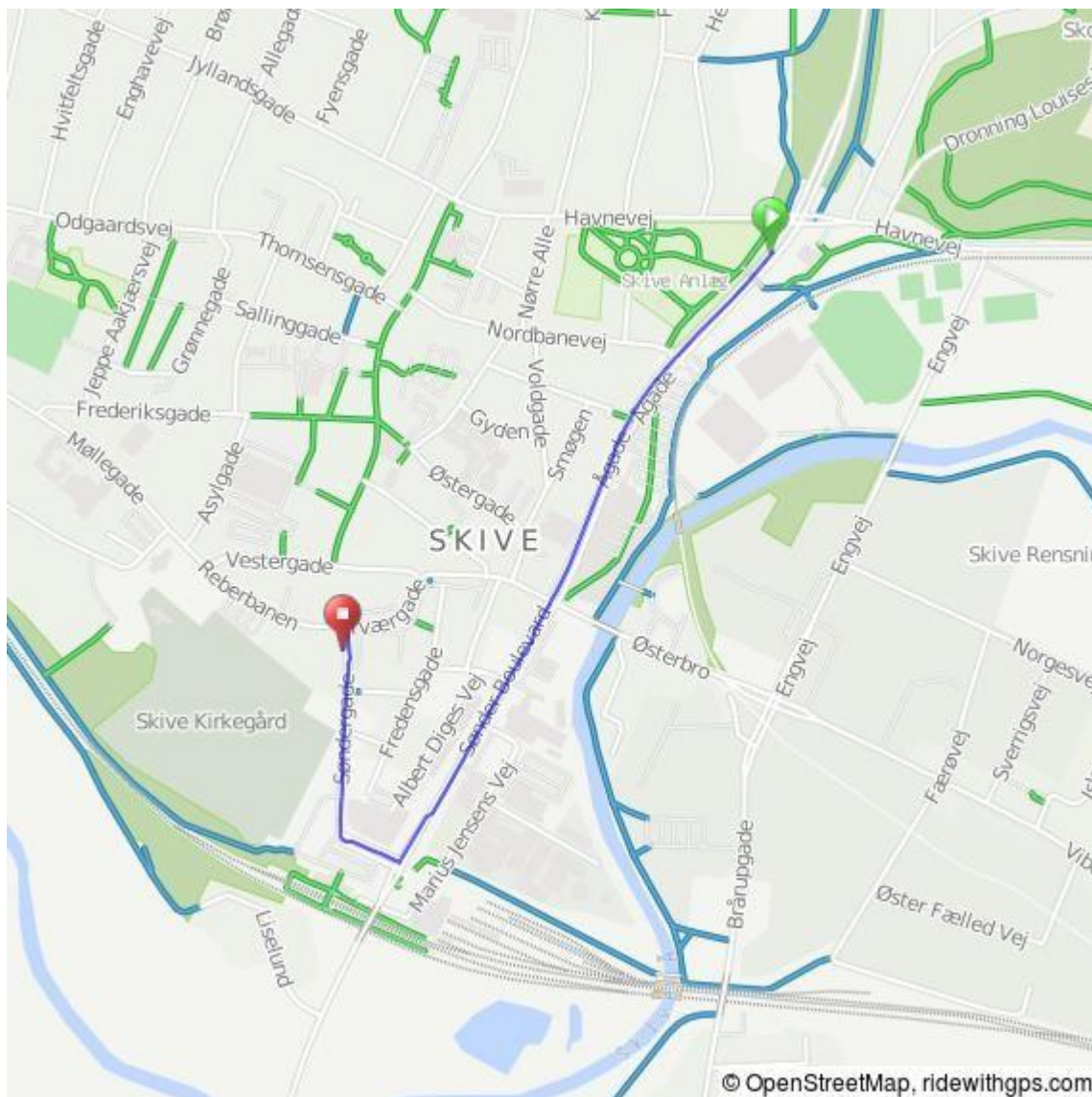


Map and profile – last 3 km



Deviation

300 m before finish Straight from Ågade to Sdr. Boulevard and turn right to Søndergade



ARTICLE 17. Streaming and press

The race will be streamed at www.feltet.dk

The press can use the tent at the start area.